


**STAVBA : I/55 MÚK S ČD PŘEROV - PŘEDMOSTÍ
PŘEHLEDNÁ SITUACE STAVBY 1: 5 000**



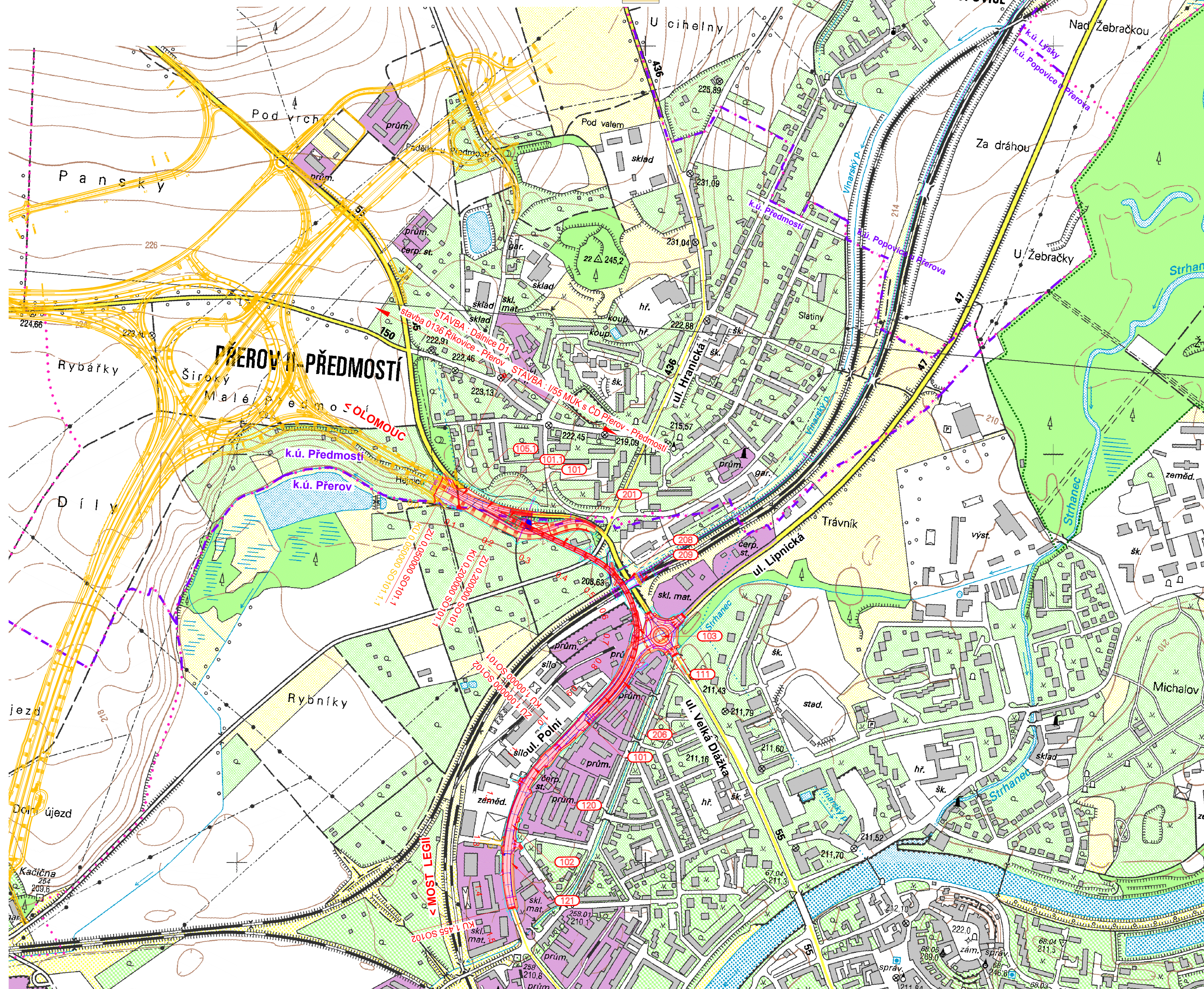
LEGENDA:

PLOCHY:

- KRYT VOZOVKY ASFALTOVÝ A1/A2/A3
- KRYT VOZOVKY - DLAŽBA
- NÁPOJENÍ VOZOVKY NA STAV. STAV
- CHODNÍK
- ZÁŘEZ
- NÁŠYP
- ÚPRAVA TERÉNU

OSTATNÍ:


- STAVBY JINÝCH INVESTORŮ
- DEMOLICE
- TRVALÝ ZÁBOR
- DOČASNÝ ZÁBOR PŘES 1 ROK
- DOČASNÝ ZÁBOR DO 1 ROKU
- HRANICE KAT. ÚZEMÍ
- PŘELOŽKY INŽ. SÍTÍ - NADZEMNÍ
- PODZEMNÍ



SEZNAM OBJEKTŮ:



- Rada 000 - Objekty přípravy území**
- SO 001 Příprava území
- SO 011 Demolice, ZÚ - km 1,0
- Rada 100 - Objekty pozemních komunikací**
- SO 101.1 Najezd sil. I/55, km 0,050 - 0,200
- SO 101 Najezd sil. I/55, km 0,200 - 1,000
- SO 102 Úprava ul. Polní, km 1,000 - 1,455
- SO 103 Okružní křižovatka
- SO 105.1 Napojení MÚK na stávající silnici I/55
- SO 111 Přístupové cesty do areálů v km 0,61 - 0,70
- SO 120 Chodníky
- SO 121 Stezky
- SO 161 Dopravní značení
- SO 162 Portály dopravního značení
- SO 163 Dopravní značení výhledového napojení na stavbu 0136
- SO 165 Přechodné dopravní značení
- Rada 200 - Mostní objekty a zdi**
- SO 201 Estakáda přes ČD v žkm 185,64
- SO 206 Opěrné zdi u opěry 19
- SO 208 Provozovní kabelová lávka přes silniční podjezd
- SO 209 Návěstní lávka v žkm 185,684
- Rada 300 - Vodohospodářské objekty**
- SO 304 Přeložka vodovodu DN 300 LTH v okružní křižovatce
- SO 307 Odvodnění okružní křižovatky
- SO 307.1 Odvodnění okružní křižovatky
- SO 308 Odvodnění ul. Polní
- SO 312 Přeložka vodovodu PVC DN100 v km 1,10-1,32
- SO 313 Přeložka vodovodu PVC DN100 v křižovatce ul. Polní a Skopalova
- SO 314 Přeložka vodovodní přípojky Precheza
- SO 315 Přeložka vodovodu v ul. Polní (km 0,9)
- SO 316.1 Likvidace dešťových vod z estakády v km 0,230 - 0,463 ORL a RN
- SO 316.2 Likvidace dešťových vod z estakády v km 0,230 - 0,463 kanalizace
- SO 341.1 Přeložka příkopu v km 0,515
- SO 341.2 Přeložka příkopu v km 0,515
- Rada 400 - Elektro a sdělovací objekty**
- SO 411 Kabelové vedení 22kV, km 0,26 - přeložka
- SO 412 Venkovní vedení 22kV, km 0,515 - přeložka
- SO 413 Kabelová vedení vn, km 0,76 - 1,03; přeložka
- SO 421 Provozovní úprava TV pro estakádu SO 201
- SO 425 Definitivní úprava TV
- SO 427 Kabelové vedení SŽDC 3kV - neutrální pole
- SO 431 Kabelové vedení nn, zahrádky, estakáda, km 0,1 - přeložka
- SO 432 Kabel. vedení nn, sil. směr Diuhonice, estakáda km 0,46 - přeložka
- SO 433 Úprava rozvodnice nn parovodu, Polní, km 1,290 (Dalka)
- SO 434 Kabelová vedení vn, V. Dílačka - kruhová křižovatka; přeložka
- SO 437 Závěsné kabelové vedení nn, Polní, km 0,74 až 0,85 - demontáž
- SO 438 Kabelové vedení nn, Polní, km 1,4 až 1,5 - úprava trasy
- SO 439 Přeložka závěsného kabelu nn, km 0,617
- SO 441 Veřejné osvětlení, estakáda, km 0,2 - 0,9
- SO 442 Veřejné osvětlení, úpravy v ZÚ
- SO 443 Veřejné osvětlení, úpravy v Polní, km 0,6 až 1,0
- SO 444 Veřejné osvětlení větve V1
- SO 445 Veřejné osvětlení okružní křižovatky
- SO 446 Veřejné osvětlení větve V3
- SO 447 Veřejné osvětlení, ul. Polní - provizorium
- SO 448 Veřejné osvětlení, km 1,0 - KÚ vpravo
- SO 449 Veřejné osvětlení, km 1,0 - KÚ vlevo
- SO 451 Úprava trasy DOK, MK, estakáda, km 0,43
- SO 453 Úprava trasy Nej.cz, okružní křižovatka
- SO 461 Kabelová telefonní vedení, estakáda, km 0,62, přeložka
- SO 462 Kabelová telefonní vedení, V. Dílačka-okružní křiž. přeložka
- SO 463 Kabelová telefonní vedení, Polní, km 0,70-0,92, přeložka
- SO 464 Kabelovod V. Dílačka - okružní křižovatka
- SO 465 Kabelová telefonní vedení, Polní, km 1,26 - 1,31, přeložka
- SO 471 Demontáž SSZ Polní x V. Dílačka
- SO 472.1 SSZ přechodu pro chodce v km 1,02
- SO 472.2 Přípojka pro SSZ v km 1,02
- SO 481.1 Dálkový kabel SŽDC, estakáda km 0,495 a V. Dílačka - ochrana kabelů SŽDC - DK, TKK
- SO 481.2 Dálkový kabel SŽDC, estakáda km 0,495 a V. Dílačka - ochrana a přeložka kabelů SŽDC - DOK a TK
- SO 488.1 Úprava TZZ Prosenice - Přerov a Prosenice - Diuhonice, TZZ
- SO 488.2 Úprava TZZ Prosenice - Přerov a Prosenice - Diuhonice, TZZ
- SO 490 Varový systém - hlásič nádeří
- Rada 500 - Objekty trubních vedení**
- SO 501 Přeložka NTL LPE 300 v ul. V. Dílačka
- Rada 700 - Objekty pozemních staveb**
- SO 701 Úpravy oplocení
- Rada 800 - Objekty úpravy území**
- SO 801 Vegetační úpravy pro ŘSD ČR
- SO 802 Vegetační úpravy pro Město Přerov
- SO 871 Technická a biologická rekultivace, km 0,050 - 1,0

A PDPS

NÁZEV AKCE:	I/55 MÚK S ČD PŘEROV - PŘEDMOSTÍ	
OBJEDVATEL:	ŘEDITELSTVÍ SILNIC A DÁLNIC ČR Na Pankráci 546/56, 145 05 PRAHA 4 stavbu zajišťuje SPRÁVA OLOMOUC Wolkeraova 24a, 779 11 OLOMOUC	 ŘEDITELSTVÍ SILNIC A DÁLNIC ČR

ZHOTOVITEL:	SPOLEČNOST HBH/AMBERG/LINK/GEotest VEDOUcí SPOLEČNOSTI: HBH Projekt spol. s r.o., Kábošnickova 5, 602 00 Brno ČÍSLO ZAKÁZKY: 2017/0211	
		

SOUŘADNICOVÝ SYSTÉM: S-JTSK		VÝŠKOVÝ SYSTÉM: B.p.v.	
-----------------------------	--	------------------------	--

VEDOUcí PROJEKTANT	ING. BOHÁČ			
ZODPOVĚDNÝ PROJEKTANT	ING. BOHÁČ			
VYPRACOVAL	ING. BARÁŇOVÁ			
KONTROLOVAL	ING. HORNOCH			
KRAJ: OLOMOUCKÝ	K.Ú.: PŘEROV, PŘEDMOSTÍ, POPOVICE U PŘEROVA, LYSKY	DATUM	11/2017	
NÁZEV OBJEKTU	A SOUHRNNÉ ŘEŠENÍ STAVBY		FORMÁT	8 A4
NÁZEV VÝKRESU	PŘEHLEDNÁ SITUACE STAVBY		MĚŘÍTKO	1: 5000
			ČÍSLO ZAKÁZKY	PDPS
			ČÍSLO VÝKRESU	2017/0211
			ČÍSLO SOUPRAVY	1