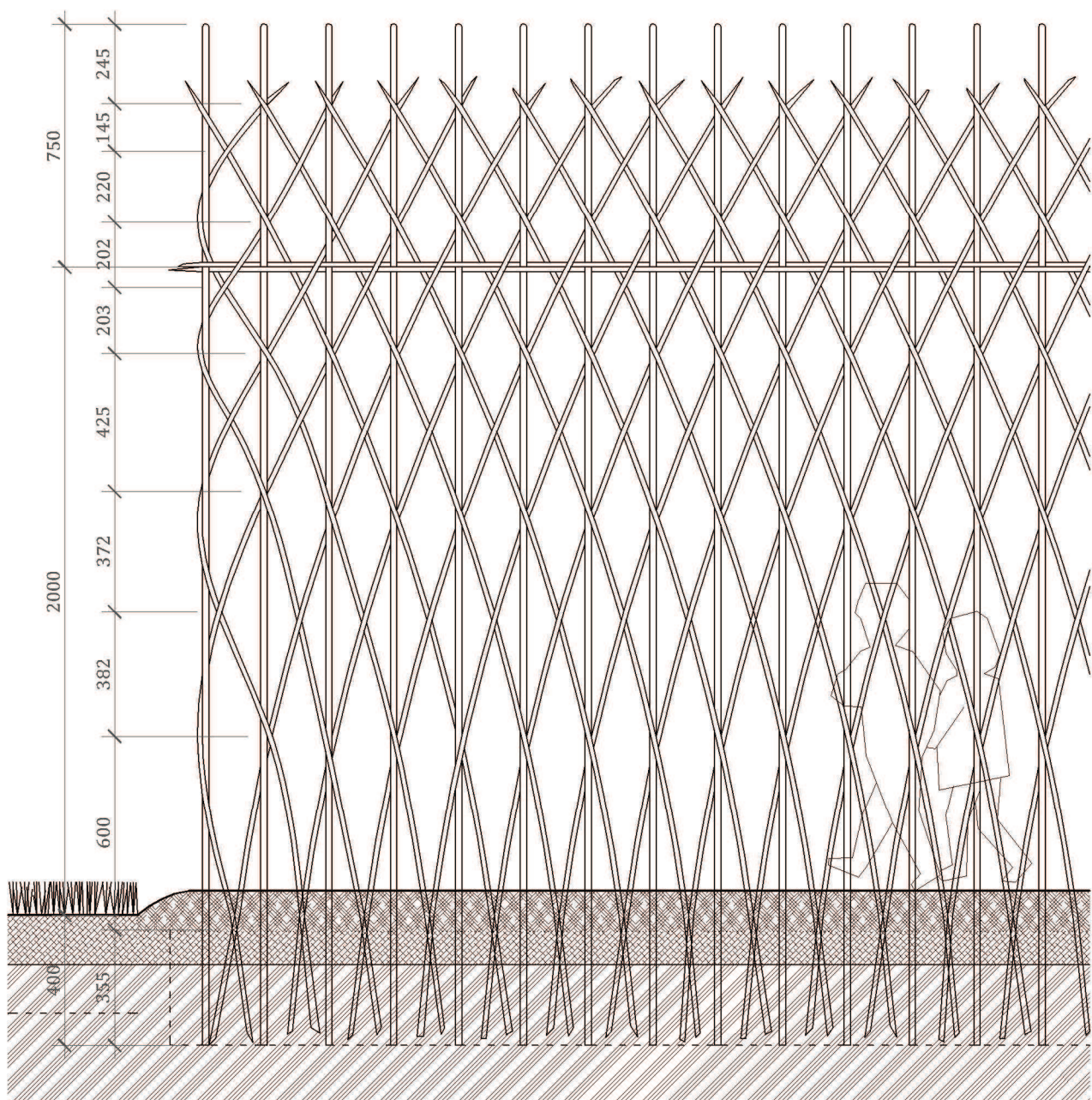
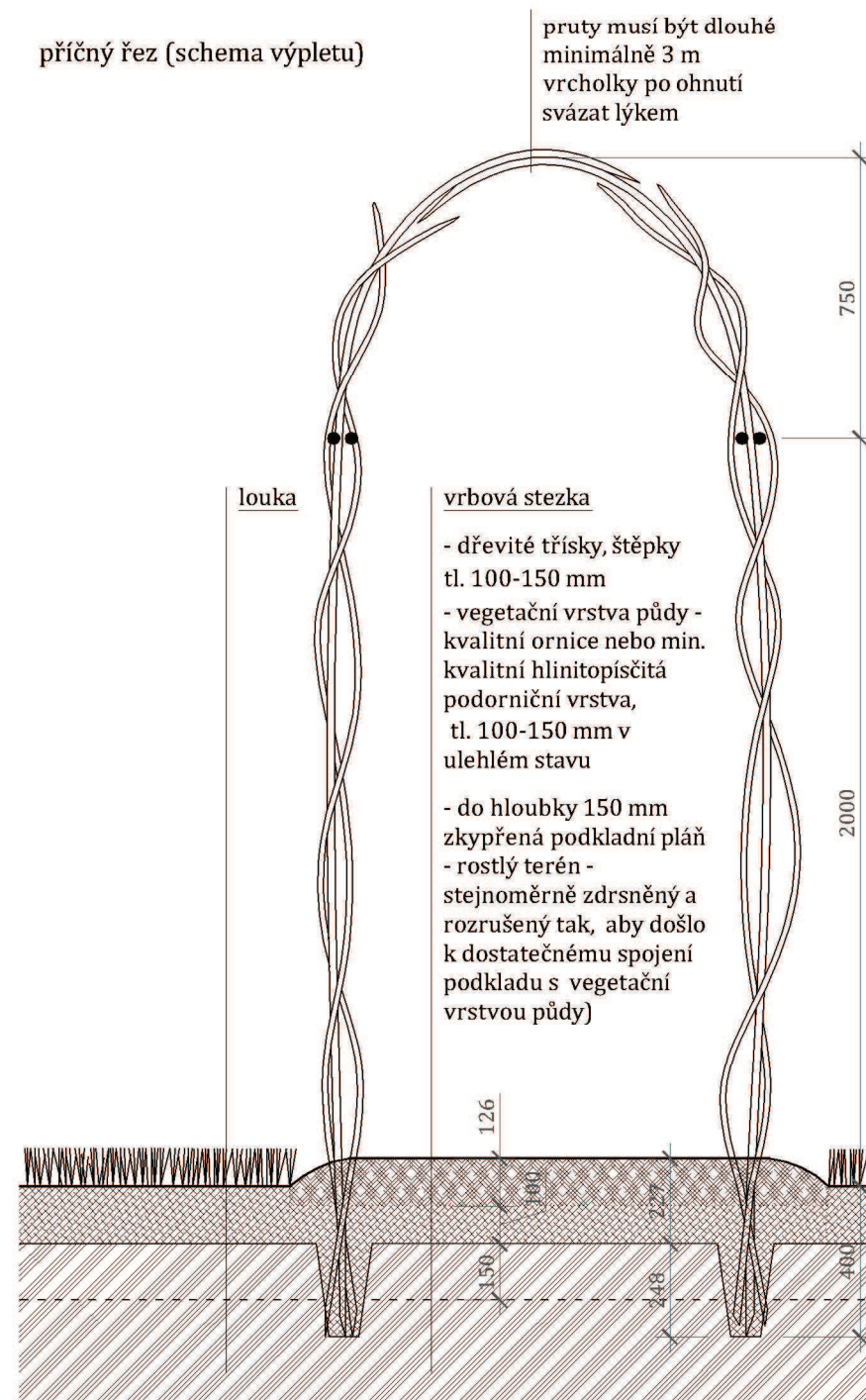


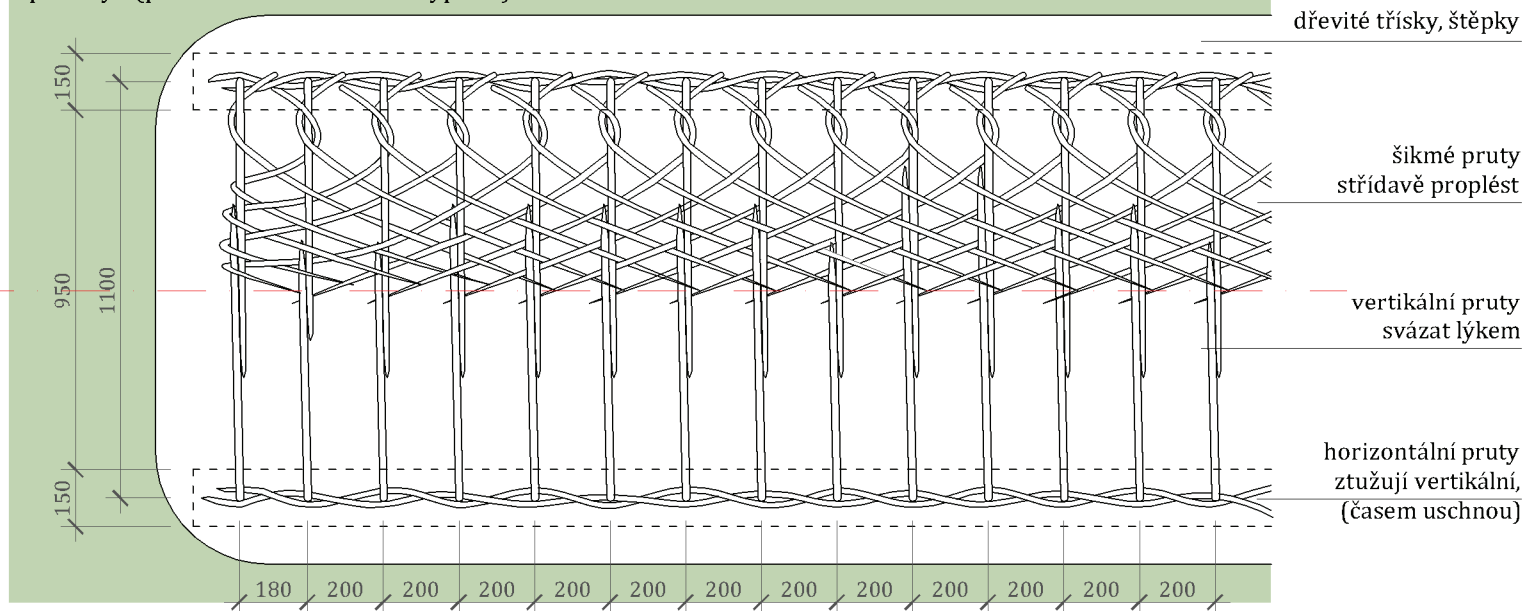
podélný řez (osou tunelu - schema výpletu)



příčný řez (schema výpletu)

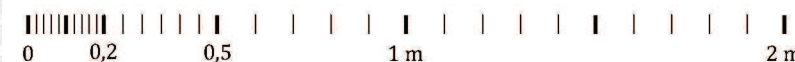


půdorys (pohled shora - schema výpletu)



legenda:

- spodní mokrá louka - protierozní travní směs do vlhkého prostředí
- dřevité třísky, štěrky
- vegetační vrstva půdy
- zpevňovací a odvodňovací hrubý materiál (např. štěrk)
- rostlý terén



GENERALNÍ PROJEKTANT: Vodohospodářský rozvoj a výstavba a.s., Nábřeží 4, 150 56 Praha 5 - Smíchov	
PROJEKTANT ČÁST: Architekti Headhand, s.r.o., U Obecního dvora 7, 110 00 Praha 1 tel: +420 222 310 403, e-mail: architekti@headhand.cz	
ODPOVĚDNÝ PROJEKTANT: Ing. arch. Zdeňka Zymáková	SCHVÁLIL: Ing. arch. Petr Hlaváček
AKCE: REVITALIZACE RAKOVSKÉHO POTOKA VČETNĚ POVODŇOVÉHO PARKU ŠTÁHLAVSKÁ V ROKYCANECH	
H3 - VRBOVÉ TUNELY - DETAIL	
STUPEŇ DOKUMENTACE: DOKUMENTACE K PROVEDENÍ STAVBY	ČÁST DOKUMENTACE: D - ARCHITEKTONICKÁ ČÁST
FORMÁT: A3	MĚŘÍTKO: 1:20
DATUM: květen 2014	ČÍSLO VÝKRESU: D12-2.13
INVESTOR: Město Rokycany, Masarykovo náměstí 1, 337 01 Rokycany	