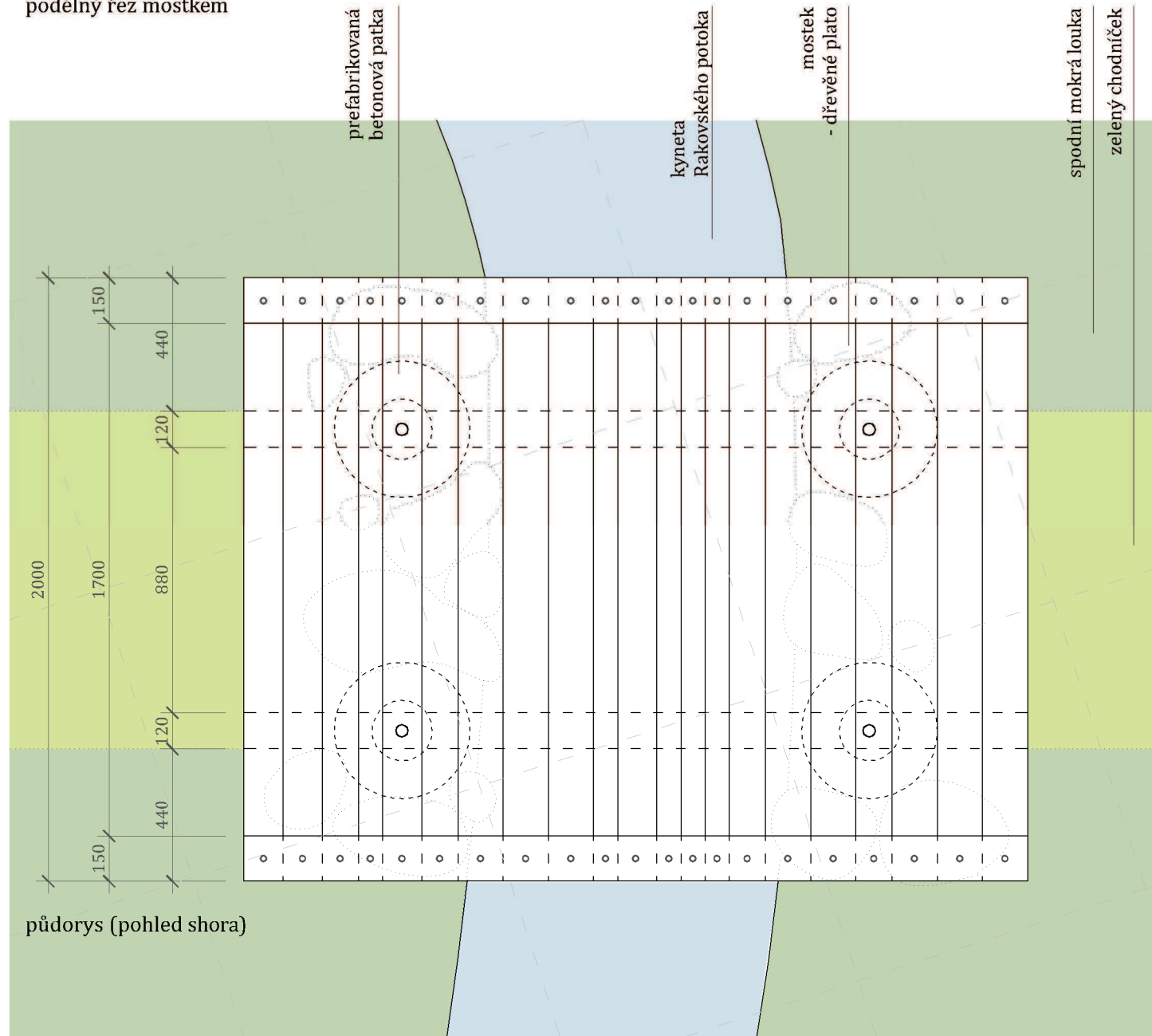
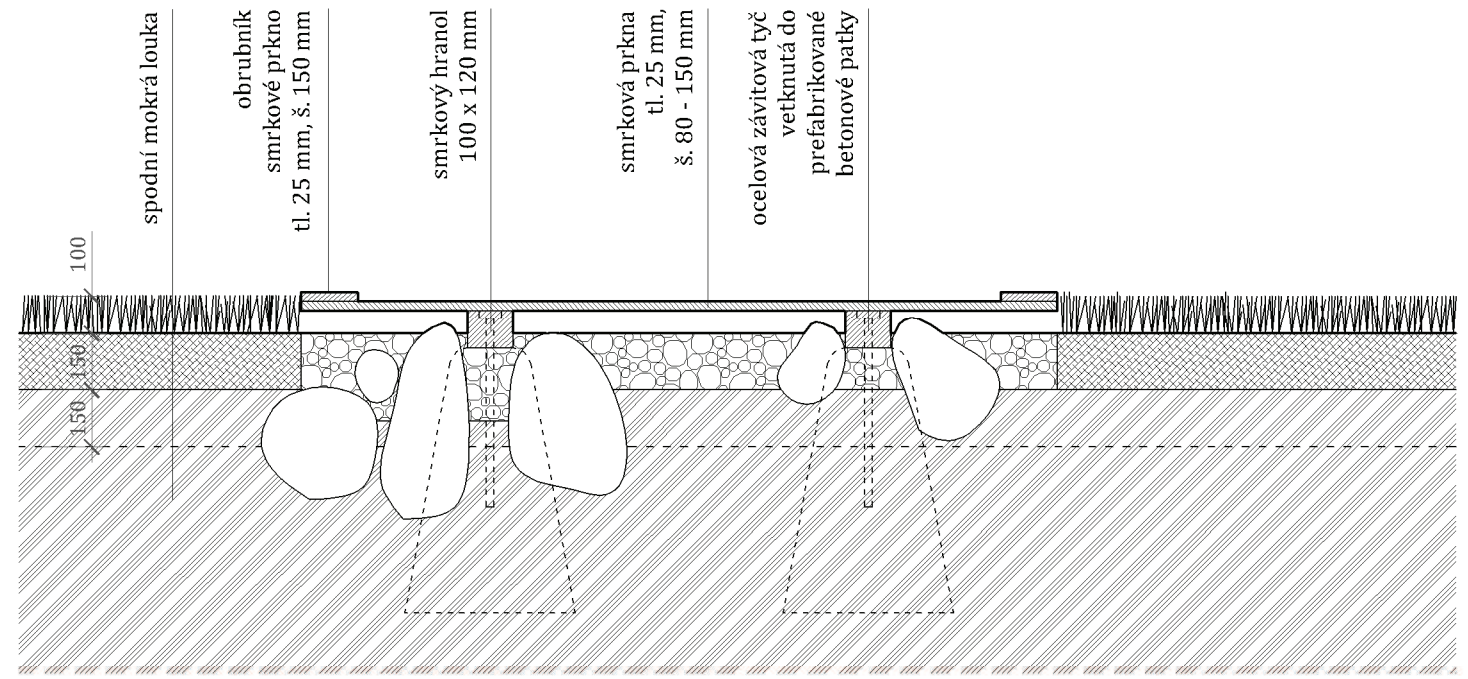


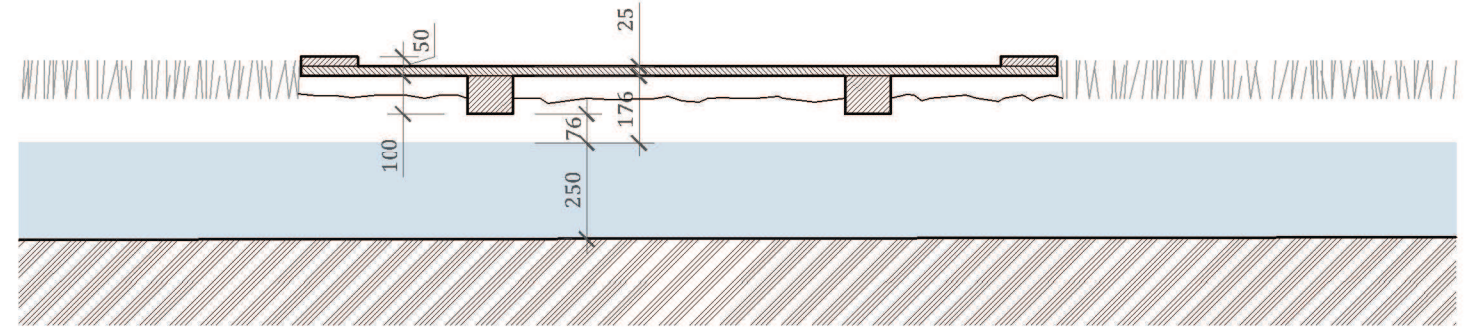
podélný řez mostkem



půdorys (pohled shora)

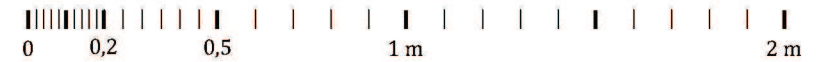


příčný řez mostkem - uložení na břehu



příčný řez mostkem - nad potokem

1:20



legenda:

- spodní mokrá louka - protierozní travní směs do vlhkého prostředí
- zelený chodníček
- kyneta Rakovského potoka
- vegetační vrstva půdy
- zpevňovací a odvodňovací hrubý materiál (např. šterk)
- rostlý terén

GENERALNÍ PROJEKTANT: Vodohospodářský rozvoj a výstavba a.s., Nábřeží 4, 150 56 Praha 5 - Smíchov	
PROJEKTANT ČÁSTI: Architekti Headhand, s.r.o., U Obecního dvora 7, 110 00 Praha 1 tel: +420 222 310 403, e-mail: architekti@headhand.cz	
ODPOVĚDNÝ PROJEKTANT: Ing. arch. Zdeňka Zymáková	SCHVÁLIL: Ing. arch. Petr Hlaváček
AKCE: <b>REVITALIZACE RAKOVSKÉHO POTOKA VČETNĚ POVODŇOVÉHO PARKU ŠTÁHLAVSKÁ V ROKYCANECH</b>	
<b>L3 - PŘECHOD PŘES POTOK - DŘEVĚNÉ PLATO</b>	
STUPEŇ DOKUMENTACE: DOKUMENTACE KE STAVEBNÍMU POVOLENÍ	ČÁST DOKUMENTACE: D - ARCHITEKTONICKÁ ČÁST
FORMÁT: A3	MĚŘÍTKO: 1:20
DATUM: květen 2014	ČÍSLO VÝKRESU: D12-2.17
INVESTOR: Město Rokycany, Masarykovo náměstí 1, 337 01 Rokycany	