






































-  TRASA POTRUBÍ PITNÉ VODY (SmVak Ostrava a.s.) - DN 250 GG
-  OCHRANNÉ PÁSMO VODOVODNÍHO ŘÁDU - 1,5m
-  TRASA POTRUBÍ DEŠŤOVÉ KANALIZACE - PP-LU TRÁ RIB 2, SN8, DN 300
-  TRASA POTRUBÍ SPLAŠKOVÉ KANALIZACE (SmVak Ostrava a.s.), DN 300
-  TRASA POTRUBÍ HORKOVODU - 2x izolované ocel, potrubí s vnitřní DN 100
-  OCHRANNÉ PÁSMO HORKOVODU - 2,5m
-  TRASA VZDUŠNĚHO VEDENÍ VN (ČEZ Distribuce a.s.)
-  OCHRANNÉ PÁSMO VEDENÍ VN - 7,0m
-  TRASA RADIOVÉ SÍTĚ (Telefonica Czech Republic, a.s.)
-  OCHRANNÉ PÁSMO RADIOVÉ SÍTĚ (Telefonica) - 25,0m NA KAŽDOU STRANU
-  TRASA VEDENÍ VO / SVĚTLA VO
-  TRASA TELEKOMUNIKAČNÍHO KABELU (TŽ, a.s.)
-  TRASA PŘÍPOJKY TELEKOMUNIKAČNÍHO KABELU (Nej TV a.s.) - SAMOSTATNÉ ŘÍZENÍ
-  TRASA PŘÍPOJKY KABELU NN (ČEZ Distribuce, a.s.) - SAMOSTATNÉ ŘÍZENÍ
-  NOVÁ TRASA PŘÍPOJKY SPLAŠKOVÉ KANALIZACE - SO 07.3
-  ROZVODY VNITŘNÍ SPLAŠKOVÉ KANALIZACE
-  NOVÁ TRASA PŘÍPOJKY DEŠŤOVÉ KANALIZACE - SO 07.1
-  ROZVODY VNITŘNÍ DEŠŤOVÉ KANALIZACE - SO 07.2
-  NOVÁ TRASA PŘÍPOJKY PITNÉ VODY, dl. 9,0m, HDPE 100RC DN50 (63x5,8mm) - SO 06
-  NOVÁ TRASA PŘÍPOJKY HORKOVODU, dl. 3,0m - SO 05
-  NOVÉ VENK. ROZVODY ELEKTROTECHNIKY / LED SVĚTLA, SADOVÝ STOŽÁŘ - SO 04
-  HRANICE POŽÁRNĚ NEBEZPEČNĚNÉHO PROSTORU
-  NSs5 NSs6
-  BETONOVÉ ŠACHTY NA TRASE POTRUBÍ DEŠŤOVÉ / SPLAŠKOVÉ KANALIZACE
-  OBJEKT TRÉNINKOVÉ HOKEJOVÉ HALY - cca 3 565 m² - SO 01
-  ZPEVNĚNÁ PARKOVACÍ PLOCHA, ZÁMKOVÁ DLAŽBA - cca 210 m² - SO 02
-  ZPEVNĚNÉ KOMUNIKACE PRO PĚŠÍ (CHODNÍK), ZÁMKOVÁ DLAŽBA - cca 745 m² - SO 02
-  OBSLUŽNÁ ZPEVNĚNÁ PLOCHA, ASFALTOVÝ PОВRCH - cca 420 m² - SO 02
-  NOVÁ TRAVNATÁ PLOCHA
-  HRANICE (OPLOČENÍ) STAVENIŠTĚ - cca 8 700 m², cca 375 m
-  PLOCHA ZAŘÍZENÍ STAVENIŠTĚ - cca 800 m² VJEZD / VSTUP NA STAVENIŠTĚ
-  OPERÁRNÍ ZEĎ / OCHRANNÝ VAL - SO 03
-  STÁVAJÍCÍ STROMY / STÁVAJÍCÍ NALETOVÁ ZELENĚ
-  KACENÉ STÁVAJÍCÍ STROMY / NALETOVÁ ZELENĚ
-  NAVRŽENÁ ZELENĚ
-  VSTUPY DO OBJEKTU TRÉNINKOVÉ HOKEJOVÉ HALY (HLAVNÍ / PROVOZNÍ / VNÍKOVÝ)

VEDOUcí PROJEKTU	PROJEKTANT	KONTROLOVAL	
ING. SKLENĀŘ	ING. RUDNÍK	ING. SKLENĀŘ	
STAVĚBNÍK	HC Oceláři Třinec		
MÍSTO STAVBY	kat. úz. Třinec, parc. č. 14931/1, 14932/6, 2241/5		
TRÉNINKOVÁ HOKEJOVÁ HALA			
CELKOVÝ SITUÁČNÍ VÝKRES			
FORMÁT	4 A4		
DATAUM	06/2014		
ÚČEL	DPS		
MĚRÍTKO	1:500		
Č. ZÁKÁZKY	23/2013		
Č. ARCHIVNÍ	D 23-2013		
ČÍSLO VÝKRESU	C 2		